

МЭРИЯ ГОРОДА НОВОСИБИРСКА

ПОСТАНОВЛЕНИЕ

От 19.10.2021

№ 3664

О проекте межевания территории квартала 030.01.02.07 в границах проекта планировки территории, прилегающей к парку культуры и отдыха «Березовая роща», в Центральном и Дзержинском районах

В целях определения местоположения границ образуемых и изменяемых земельных участков, в соответствии с Градостроительным кодексом Российской Федерации, постановлением Правительства Российской Федерации от 19.11.2014 № 1221 «Об утверждении Правил присвоения, изменения и аннулирования адресов», решением Совета депутатов города Новосибирска от 24.05.2017 № 411 «О Порядке подготовки документации по планировке территории, внесения в нее изменений и ее отмены и признании утратившими силу отдельных решений Совета депутатов города Новосибирска», постановлениями мэрии города Новосибирска от 06.02.2018 № 450 «О проекте планировки и проектах межевания территории, прилегающей к парку культуры и отдыха «Березовая роща», в Центральном и Дзержинском районах», от 29.06.2021 № 2180 «О подготовке проекта межевания территории квартала 030.01.02.07 в границах проекта планировки территории, прилегающей к парку культуры и отдыха «Березовая роща», в Центральном и Дзержинском районах», руководствуясь Уставом города Новосибирска, ПОСТАНОВЛЯЮ:

1. Утвердить проект межевания территории квартала 030.01.02.07 в границах проекта планировки территории, прилегающей к парку культуры и отдыха «Березовая роща», в Центральном и Дзержинском районах (далее – проект) (приложение).

2. Присвоить адрес образуемому земельному участку согласно приложению 1 к проекту.

3. Департаменту строительства и архитектуры мэрии города Новосибирска разместить постановление на официальном сайте города Новосибирска в информационно-телекоммуникационной сети «Интернет».

4. Департаменту информационной политики мэрии города Новосибирска в течение семи дней со дня издания постановления обеспечить опубликование постановления.

5. Контроль за исполнением постановления возложить на заместителя мэра города Новосибирска – начальника департамента строительства и архитектуры мэрии города Новосибирска.

Мэр города Новосибирска

А. Е. Локоть

Приложение
к постановлению мэрии
города Новосибирска
от 19.10.2021 № 3664

ПРОЕКТ
межевания территории квартала 030.01.02.07 в границах проекта планировки
территории, прилегающей к парку культуры и отдыха «Березовая роща»,
в Центральном и Дзержинском районах

1. Текстовая часть проекта межевания территории:
 - 1.1. Сведения об образуемом земельном участке (приложение 1).
 - 1.2. Сведения о границах территории, в отношении которой утвержден проект межевания (приложение 2).
 2. Чертеж межевания территории (приложение 3).
-

Приложение 1

к проекту межевания территории квартала 030.01.02.07 в границах проекта планировки территории, прилегающей к парку культуры и отдыха «Березовая роща», в Центральном и Дзержинском районах

**СВЕДЕНИЯ
об образуемом земельном участке**

Условный номер земельного участка на чертеже межевания территории	Вид разрешенного использования образуемого земельного участка в соответствии с проектом планировки территории	Площадь образуемого земельного участка, га	Адрес земельного участка	Возможный способ образования земельного участка
1	2	3	4	5
ЗУ 1	Магазины (4.4) – объекты для продажи товаров, торговая площадь которых составляет до 5000 кв. метров	0,2575	Российская Федерация, Новосибирская область, городской округ город Новосибирск, город Новосибирск, ул. Королева, з/у 25	Перераспределение земельного участка с кадастровым номером 54:35:012685:44 и земель, государственная собственность на которые не разграничена

Приложение 2
к проекту межевания территории
квартала 030.01.02.07 в границах
проекта планировки территории,
прилегающей к парку культуры и
отдыха «Березовая роща», в Цен-
тральном и Дзержинском районах

СВЕДЕНИЯ
о границах территории, в отношении которой утвержден
проект межевания

№ точки	Координаты	
	X	Y
1	2	3
1	490853,56	4201170,27
2	490676,89	4201312,64
3	490474,74	4201062,33
4	490651,66	4200919,74








Примечания: система координат – МСК НСО.

Приложение 3
к проекту межевания территории квартала 030.01.02.07
в границах проекта планировки территории прилегающей
к парку культуры и отдыха «Березовая роща»,
в Центральном и Дзержинском районах

ЧЕРТЕЖ МЕЖЕВАНИЯ ТЕРРИТОРИИ



Условные обозначения

-  границы существующего элемента планировочной структуры (квартала)
-  красные линии, утвержденные проектом планировки
-  границы образуемого земельного участка
-  линии отступа от красных линий в целях определения места допустимого размещения зданий, строений сооружения
-  условный номер образуемого земельного участка
-  номер характерной точки границы территории, в отношении которой утвержден проект межевания
-  ул. Гоголя наименование элемента улично-дорожной сети